
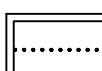



**LEGENDA**

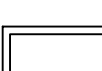
**ELEMENTI CONVENZIONALI DI BASE**


 Frazionamenti fondiari


 Confine comunale


 Aree di pericolo con codice di pericolosità


**AREE A RISCHIO IDROGEOLOGICO**

 R0 Aree a rischio trascurabile

 R1 Aree a rischio moderato


 R2 Aree a rischio medio

 R3 Aree a rischio elevato


 R4 Aree a rischio molto elevato

**VARIANTI CARTOGRAFICHE PRINCIPALI**


V100

 Varianti cartografiche areolari Iad


V120

 Varianti cartografiche puntuali Iad


V110

 Varianti cartografiche areolari IIad


V130

 Varianti cartografiche puntuali IIad

**PROVINCIA AUTONOMA DI TRENTO**



**Comune di Predazzo**

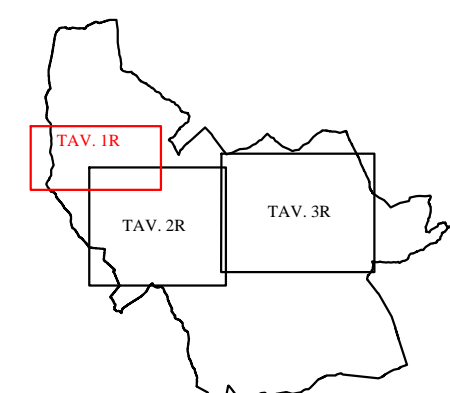


**Piano Regolatore Generale**

**Variente 2018**

L.P. n. 15/2015 - Art.39, c.1

ORDINE DEGLI ARCHITETTI  
DELLA PROV. DI TRENTO  
dott. arch. SERGIO NICCOLINI  
INSCRIZIONE ALBO N° 236



Progettista:  
arch. Sergio Nicolini

Collaboratore:  
dott.ssa Rodica Ungureanu

**Carta del Rischio  
Idrogeologico**

**TAV. 1R**

scala 1:5000


**I Adozione**

**II Adozione**

Valutazione tecnica  
Servizio urbanistica e tutela del paesaggio

C.U.P.

**Approvazione G.P.**

 Studio Tecnico arch. Sergio Nicolini - Via IV Novembre 100 - 38121-Trento  
e-mail: [sergionicolini@gmail.com](mailto:sergionicolini@gmail.com) - cell. 348-8878803

10/10/2018 10:00