


LEGENDA

ELEMENTI CONVENZIONALI DI BASE


-  Frazionamenti fondiari
-  Confine comunale

CARTA DI SINTESI DELLA PERICOLOSITA'


- Cod. 10/110




Aree ad elevata pericolosità geologica
- Cod. 21




Aree a moderata pericolosità geologica
- Cod. 22




Aree a bassa pericolosità geologica
- Cod. 101




Aree ad elevata pericolosità di esondazione
- Cod. 999




Aree a moderata pericolosità di esondazione
- Cod. 26/211



Aree a bassa pericolosità di esondazione
- Cod. 121



Aree ad elevata pericolosità valanghiva
- Cod. 0



Aree a pericolosità trascurabile

RETI ECOLOGICHE ED AMBIENTALI

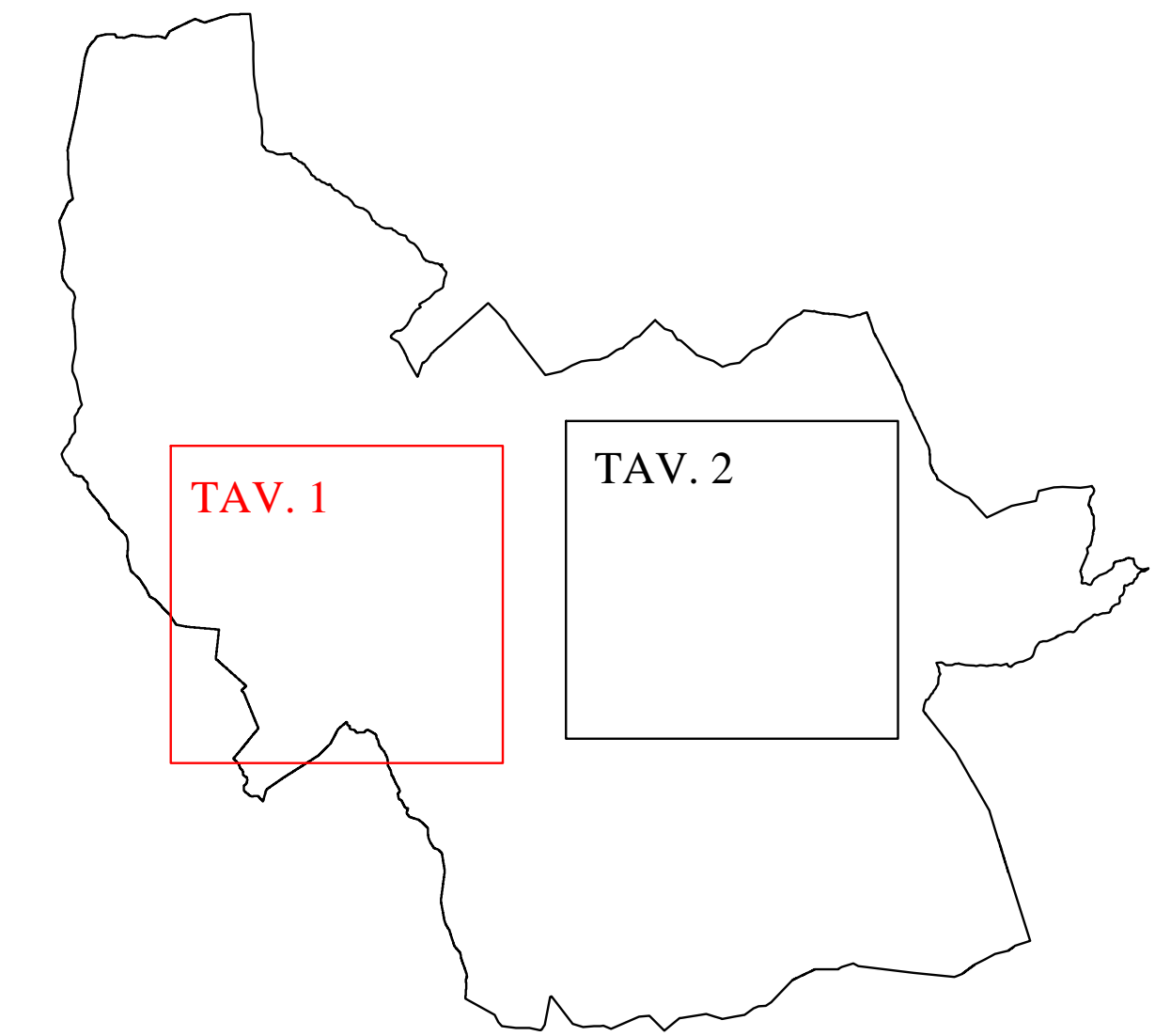
-  Fiumi e torrenti
-  Canali e fosse

ALTRE INDICAZIONI CARTOGRAFICHE

-  Varianti cartografiche areolari
I ad

 Varianti cartografiche areolari
II ad
-  Errori materiali areolari
I ad
-  Errori materiali puntuali
I ad

QUADRO D'UNIONE



PROVINCIA AUTONOMA DI TRENTO



Comune di Predazzo



Piano Regolatore Generale

Variante 2014

ORDINE DEGLI ARCHITETTI
DELLA PROV. DI TRENTO
dott. arch. SERGIO NICCOLINI
ISCRIZIONE ALBO N° 236

Progettista:
arch. Sergio Niccolini
Collaboratore:
dott.ssa Rodica Ungureanu

Autovalutazione
Carta di sintesi della pericolosità

TAV. 2A P
scala 1:5000

I Adozione

II Adozione

Valutazione tecnica
Servizio urbanistica e tutela del paesaggio
C.U.P.

Approvazione G.P.



Studio Tecnico arch. Sergio Niccolini - Salina Giardini, 10 - 38121 - Trento
Tel. 0461-232726 - e-mail: sergioniccolini@alice.it - cell. 348-8878803